







**ZMIANA MIEJSCOWEGO PLANU ZAGOSPODAROWANIA PRZESTRZENNEGO
"PLAC JAGIELLOŃSKI"
OBEJMUJĄCA DZIAŁKI NR 11/1 I 11/2 POŁOŻONE PRZY ULICY MAŁCZEWSKIEGO**

1 : 500

OZNACZENIA :







-  granica zmiany planu
-  linia rozgraniczająca tereny o różnym przeznaczeniu
-  nieprzekraczalna linia zabudowy
-  budynki istniejące
-  obiekt zabytkowy

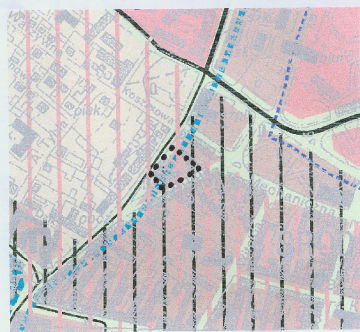
FUNKCJA TERENU :

-  **UC** usługi ogólnomiejskie centrotwórcze i regionalne

UC

FRAGMENT STUDIUM UWARUNKOWAŃ I KIERUNKÓW ZAGOSPODAROWANIA PRZESTRZENNEGO GMINY RADOM

-  granica opracowania planu
-  zabudowa o charakterze etnologicznym
-  zespoły i centra usługowe
-  strefa ochrony konserwatorskiej
-  strefa ochrony archeologicznej
-  obszary wymagające rehabilitacji (miasto Kazmierzowskie, Urzędzko - Piotrowka, miasto XX wieczne)



NINIEJSZY RYSUNEK PLANU STANOWI ZAŁĄCZNIK NR 1 DO UCHWAŁY NR RĄDY MIEJSKIEJ W RADOMIU Z DNIA OGŁOSZONY W DZIENNIKU URZĘDOWYM WOJEWÓDZTWA MAZOWIECKIEGO NR POZ. Z DNIA WRAZ Z TEKSTEM PLANU BĘDĄCYM TREŚCIĄ W WYM. UCHWAŁY STANOWI INTEGRALNĄ CAŁOŚĆ.

