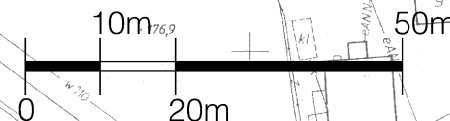


# ZMIANA MIEJSCOWEGO PLANU ZAGOSPODAROWANIA PRZESTRZENNEGO NA OBSZARZE POŁOŻONYM PRZY ULICY SŁOWACKIEGO 346 W RADOMIU

SKAŁA 1:1000



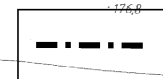
1

PODZIAŁ RYSUNKU NA ARKUSZE

1  
2


## LEGENDA:

### USTALENIA ZMIANY PLANU



GRANICA TERENU OBJĘTEGO ZMIANĄ PLANU

### USTALENIA OBOWIĄZUJĄCEGO PLANU UCHWALONEGO UCHWAŁĄ NR 698/2002 z dnia 25.02.2002 r. OBJĘTEGO ZMIANĄ



LINIE ROZGRANICZAJĄCE



LINIE ZABUDOWY USŁUG I OBIEKTÓW  
PRZEMYSŁOWO - PRODUKCYJNYCH - NIEPRZEKACZALNE



LINIE ZABUDOWY MIESZKANIOWEJ - NIEPRZEKACZALNE

U.PP.MN

STREFA ZABUDOWY USŁUGOWEJ I PRZEMYSŁOWO - PRODUKCYJNEJ  
Z DOPUSZCZENIEM ZABUDOWY MIESZKANIOWEJ TOWARZYSZĄCEJ

CE

STREFA KORYTARZA EKOLOGICZNEGO O ZNACZENIU LOKALNYM



ISTNIEJĄCA ZABUDOWA

KGP

Ulica Słowackiego

RADOM CENTRUM

