



	GRANICA OPRACOWANIA
	ZABUDOWA INTENSYWNA
	ZESPOŁY I CENTRA USŁUGOWE
	STREFA OCHRONY EKSPOZYCJI
	ULICE ZBIORCZE

NINIEJSZY RYSUNEK PLANU STANOWI ZAŁĄCZNIK NR 1  
 DO UCHWAŁY NR 72/2011 RADY MIEJSKIEJ  
 W RADOMIU Z DNIA 28.02.2011 r. OGŁOSZONY  
 W DZIENNIKU URZĘDOWY WOJEWÓDZTWA  
 MAZOWIECKIEGO NR ....., POZ. ....  
 Z DNIA ..... I WRAZ Z TEKSTEM PLANU  
 BĘDĄCYM TREŚCIĄ WYNYM UCHWAŁY STANOWI  
 INTEGRALNĄ CAŁOŚĆ

Mapa może być wykorzystywana wyłącznie do celów  
 inżynierskich i dokumentacyjnych.  
 Prezydent Miasta Radomia  
 Miejski Ośrodek Dokumentacji Geodezyjnej i Kartograficznej  
 Gd. W. Kusi - 1145/2010  
 Prawdza się zgodność niniejszej mapy z oryginałem przyjęm do  
 państwowego zasobu geodezyjnego i kartograficznego  
 w dniu 1979 r.  
 i zaewidencjonowanym pod nr. 110-1-22-c1  
 Niniejsza mapa nie może służyć do celów projektowych  
 Radom 08 06 2010

DENTA  
 Ziętek  
 mik  
 Dokumentacji  
 i Kartograficznej

Z up. PREZYDENTA  
 inż. Janusz Ziętek  
 Kierownik  
 Miejskiego Ośrodka Dokumentacji  
 Geodezyjnej i Kartograficznej



4