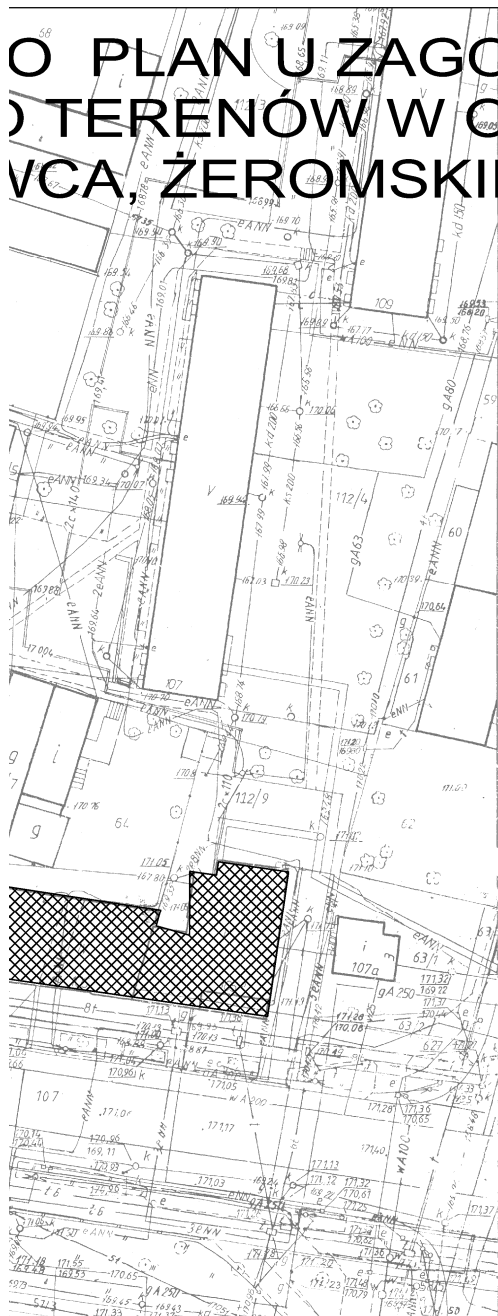






O PLAN UZAGOSPODAROWANIA TERENÓW W OBRĘBIE ULIC : VCA, ŻEROMSKIEGO I TERENÓW PKP SKALA 1:1000



-  GRANICA TERENU OBJĘTEGO ZMIANĄ PLANU
-  LINIE ROZGRANICZAJĄCE TEREN STREFY ZABUDOWY MIESZKANIOWO-USŁUGOWEJ 1,3-MU
-  OBOWIĄZUJĄCA LINIA ZABUDOWY
-  ZABUDOWA ISTNIEJĄCA

WYPIS ZE STUDYUM UWARUNKOWAŃ
I KIERUNKÓW ZAGOSPODAROWANIA
PRZESTRZENNEGO RADOMIA

