








ZM ZAGOSP W OBRĘBIE

-  - GRANICE
-  - LINIE
-  - NIEPRAWIDŁALNOŚCI
-  - ZABUDOWA

PROJEKTOWE

-  - TEREN
-  - ULICA
-  - ULICA

WYPIS ZE STUDIUM LOKALNEGO
I KIERUNKÓW ZAGOSPODAROWANIA
PRZESTRZENNEGO RZECZYSPOLNEJ



1

KL7

MN9

MN8

PODZIAŁ RYSUNKU
NA ARKUSZE

1	2
3	4

Z1

