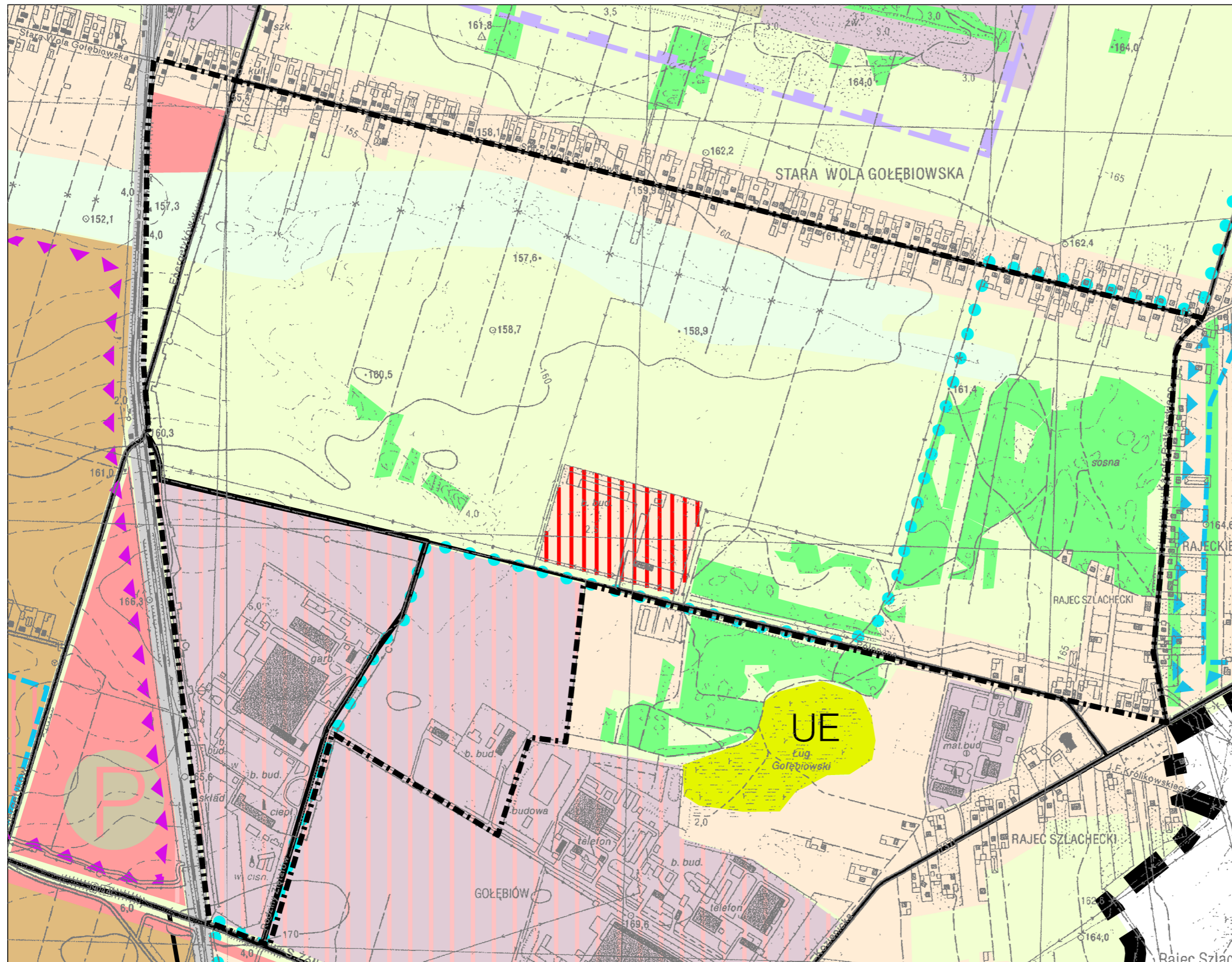




ZMIANA STUDIUM UWARUNKOWAŃ I KIERUNKÓW ZAGOSPODAROWANIA PRZESTRZENNEGO GMINY RADOM ETAP XII

RYS. NR 3 - KIERUNKI ZAGOSPODAROWANIA PRZESTRZENNEGO - POLITYKA PRZESTRZENNA

ZAŁĄCZNIK NR 4



-  GRANICA ZMIANY STUDIUM UWARUNKOWAŃ I KIERUNKÓW ZAGOSPODAROWANIA PRZESTRZENNEGO
-  OBSZARY ROLNICZEJ PRZESTRZENI PRODUKCYJNEJ SYSTEM TERENÓW ZIELONYCH OTWARTYCH
-  LASY
-  ZABUDOWA EKSTENSYWNA
-  ZABUDOWA MIESZKANIOWO USŁUGOWA
-  TERENY USŁUGOWO PRZEMYSŁOWE
-  TERENY USŁUG - ZESPOŁY I CENTRA USŁUGOWE
-  ŚCIEŻKI ROWEROWE PROJEKTOWANE
-  ULICA ZBIORCZA
-  ULICA LOKALNA

SKALA 1 : 10000