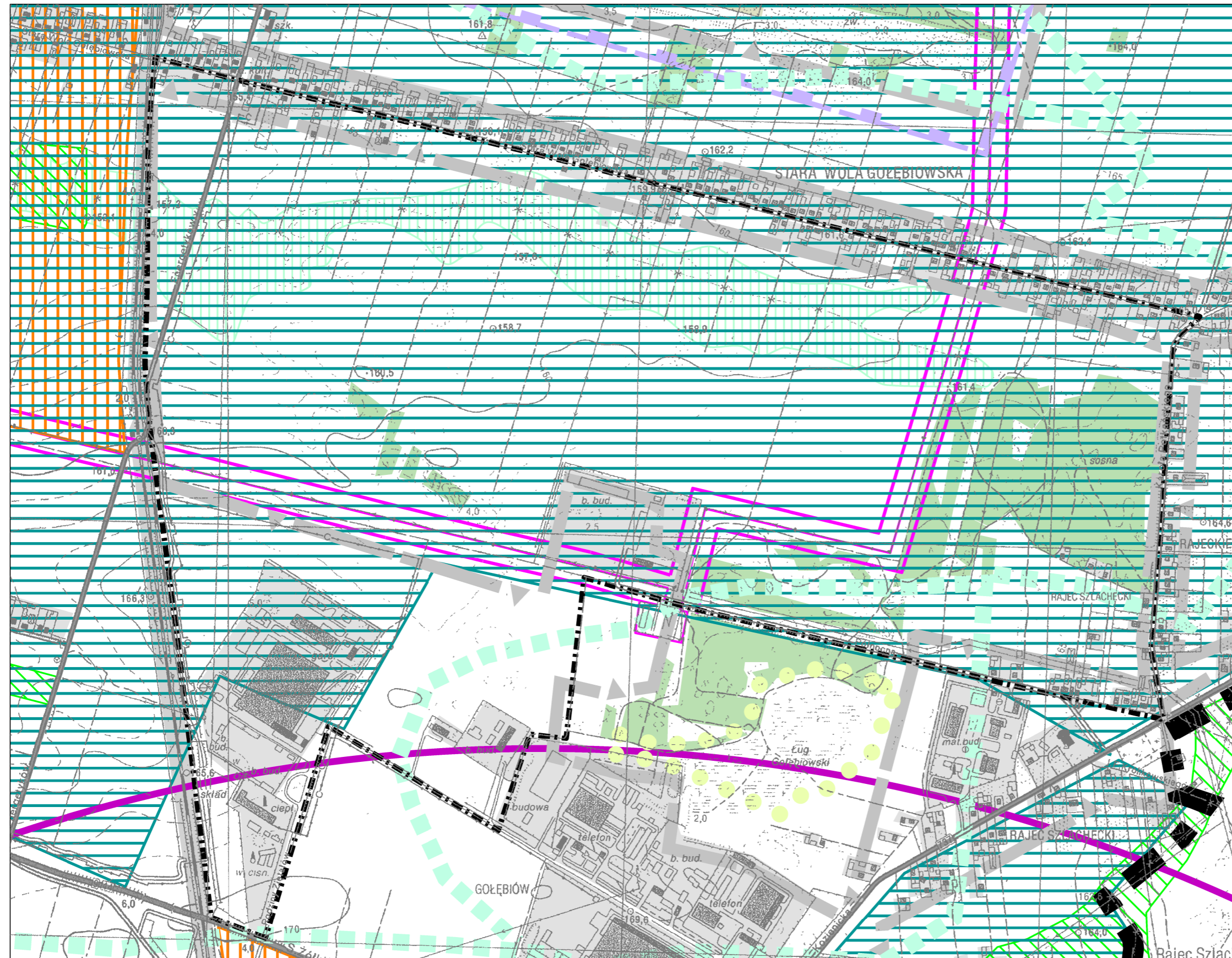











ZMIANA STUDIUM UWARUNKOWAŃ I KIERUNKÓW ZAGOSPODAROWANIA PRZESTRZENNEGO GMINY RADOM ETAP XII

STUDIUM UWARUNKOWAŃ I KIERUNKI ZAGOSPODAROWANIA PRZESTRZENNEGO GMINY RADOM
RYS. NR 1 - UWARUNKOWANIA ROZWOJU MIASTA - WYRYS

ZAŁĄCZNIK NR 2



-  GRANICA ZMIANY STUDIUM UWARUNKOWAŃ I KIERUNKÓW ZAGOSPODAROWANIA PRZESTRZENNEGO
-  ISTNIEJĄCE ZAINWESTOWANIE W TYM TERENY PRZEMYSŁOWE
-  TERENY POZA ZASIĘGIEM KANALIZACJI SANITARNEJ
-  DZIAŁ WODNY
-  STREFY OD LINII WN
-  TERENY ZALEWOWE
-  LASY
-  TERENY PRZEZNACZONE DO ZAINWESTOWANIA (ustalenia obowiązującego planu miasta)
-  OGRANICZENIA WYSOKOŚCIOWE OD LOTNISKA

SKALA 1 : 10000