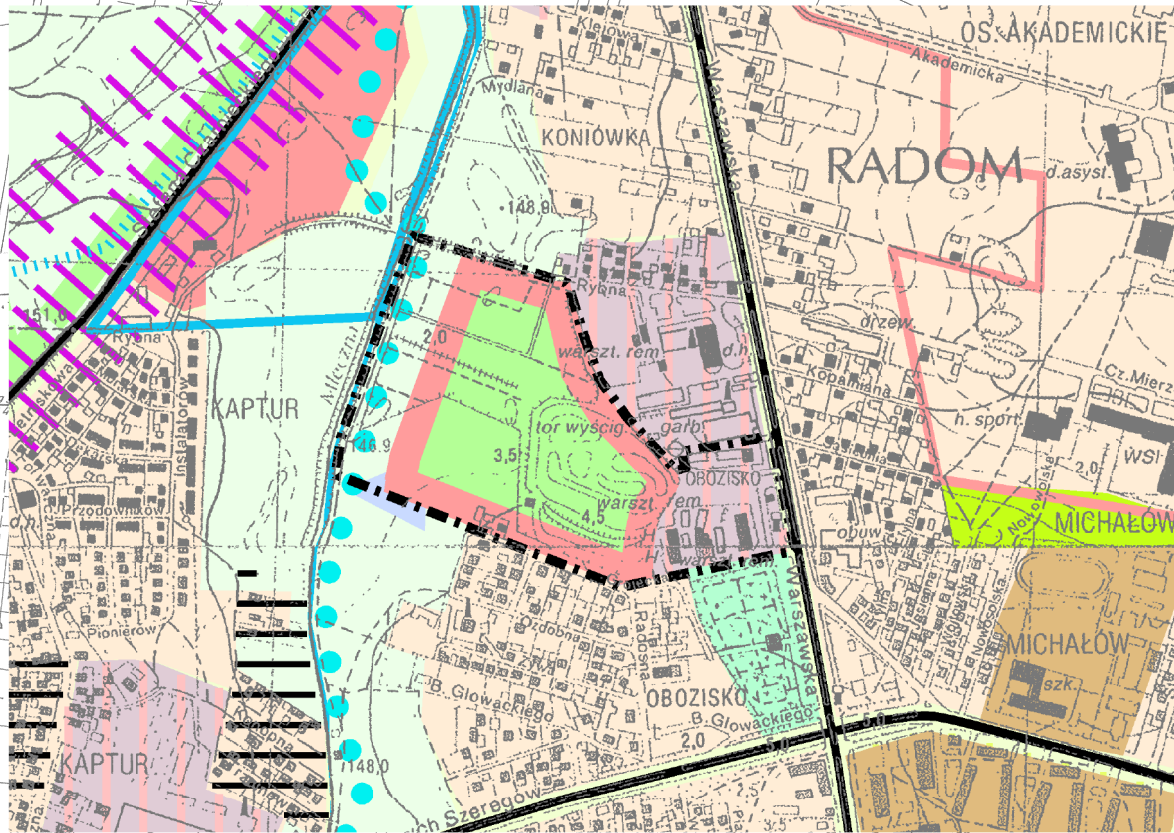






FRAGMENT STUDIUM UWARUNKOWAŃ I KIERUNKÓW ZAGOSPODAROWANIA PRZESTRZENNEGO GMINY RADOM SKALA 1:10 000



-  GRANICA ZMIANY STUDIUM UWARUNKOWAŃ I KIERUNKÓW ZAGOSPODAROWANIA PRZESTRZENNEGO GMINY RADOM ETAP VIII - TOR KARTINGOWY
-  TERENY ZABUDOWY MIESZKANIOWEJ EKSTENSYWNEJ
-  TERENY USŁUGOWO PRZEMYSŁOWE
-  SYSTEM TERENÓW ZIELONYCH OTWARTYCH

-  TERENY SPORTU I REKREACJI

