
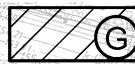

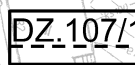



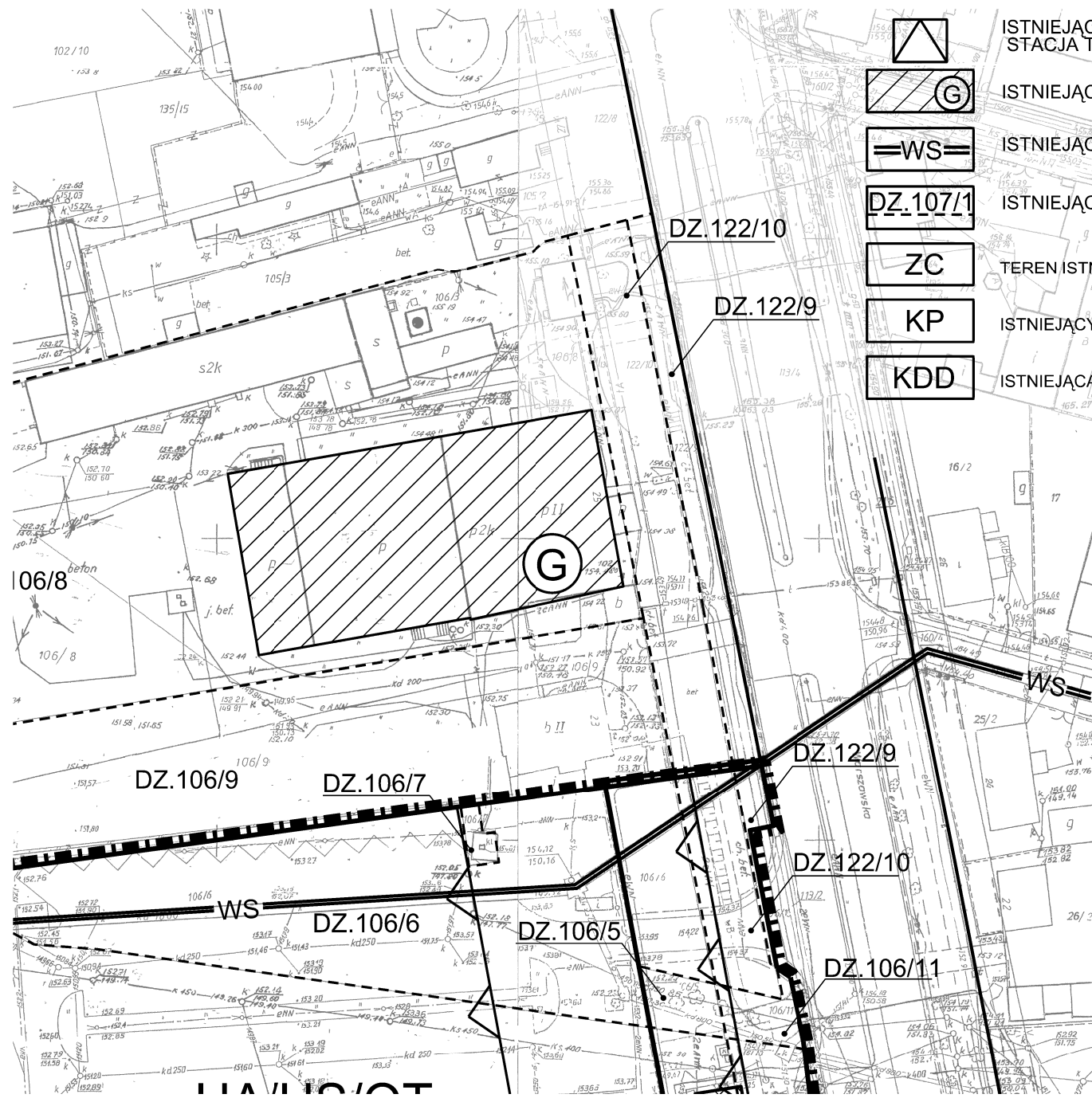


-  ISTNIEJĄCA WOLNOSTOJĄCA STACJA TRAFI
-  ISTNIEJĄCY BUDYNEK STAREJ GARBARNI
-  ISTNIEJĄCY KANAŁ - POTOK GOŁĘBIOWSKI
-  DZ.107/1 ISTNIEJĄCE GRANICE I NUMERY EWID. DZIAŁEK
-  ZC TEREN ISTNIEJĄCEGO CZYNNNEGO CMENTARZA
-  KP ISTNIEJĄCY PARKING PUBLICZNY
-  KDD ISTNIEJĄCA ULICA PUBLICZNA DOJAZDOWA



PREZYDENT MIASTA RADOMIA
Miejski Ośrodek Dokumentacji Geodezyjnej i Kartograficznej
Gd.Nr. 2454-10861/2009
Powiada się zgodzić niniejszą mapę z oryginałem przyjętym do państwowego zasobu geodezyjnego i kartograficznego
w dniu 1998
i zaawidencjonowanym pod nr. NO-A-M-d-1
Niniejsza mapa nie może służyć do celów projektowych
Radom 17 04 2009

PREZYDENT MIASTA RADOMIA
Miejski Ośrodek Dokumentacji Geodezyjnej i Kartograficznej
Gd.Nr. 2454-10861/2009
Powiada się zgodzić niniejszą mapę z oryginałem przyjętym do państwowego zasobu geodezyjnego i kartograficznego
w dniu 1998
i zaawidencjonowanym pod nr. NO-A-M-c-2
Niniejsza mapa nie może służyć do celów projektowych
Radom 17 04 2009

PREZYDENT MIASTA RADOMIA
Miejski Ośrodek Dokumentacji Geodezyjnej i Kartograficznej
Gd.Nr. 2454-10861/2009
Powiada się zgodzić niniejszą mapę z oryginałem przyjętym do państwowego zasobu geodezyjnego i kartograficznego
w dniu 1998
i zaawidencjonowanym pod nr. NO-A-M-c-1
Niniejsza mapa nie może służyć do celów projektowych
Radom 17 04 2009

PREZYDENT MIASTA RADOMIA
Miejski Ośrodek Dokumentacji Geodezyjnej i Kartograficznej
Gd.Nr. 2454-10861/2009
Powiada się zgodzić niniejszą mapę z oryginałem przyjętym do państwowego zasobu geodezyjnego i kartograficznego
w dniu 1998
i zaawidencjonowanym pod nr. NO-A-M-b-3
Niniejsza mapa nie może służyć do celów projektowych
Radom 17 04 2009

PREZYDENT MIASTA RADOMIA
Miejski Ośrodek Dokumentacji Geodezyjnej i Kartograficznej
Gd.Nr. 2454-10861/2009
Powiada się zgodzić niniejszą mapę z oryginałem przyjętym do państwowego zasobu geodezyjnego i kartograficznego
w dniu 1998
i zaawidencjonowanym pod nr. NO-A-M-a-4
Niniejsza mapa nie może służyć do celów projektowych
Radom 17 04 2009

PREZYDENT MIASTA RADOMIA
Miejski Ośrodek Dokumentacji Geodezyjnej i Kartograficznej
Gd.Nr. 2454-10861/2009
Powiada się zgodzić niniejszą mapę z oryginałem przyjętym do państwowego zasobu geodezyjnego i kartograficznego
w dniu 1998
i zaawidencjonowanym pod nr. NO-A-M-a-3
Niniejsza mapa nie może służyć do celów projektowych
Radom 17 04 2009

Z up. PREZYDENTA
inż. Janusz Zietek
Kierownik
Miejskiego Ośrodka Dokumentacji Geodezyjnej i Kartograficznej

Z up. PREZYDENTA
inż. Janusz Zietek
Kierownik
Miejskiego Ośrodka Dokumentacji Geodezyjnej i Kartograficznej