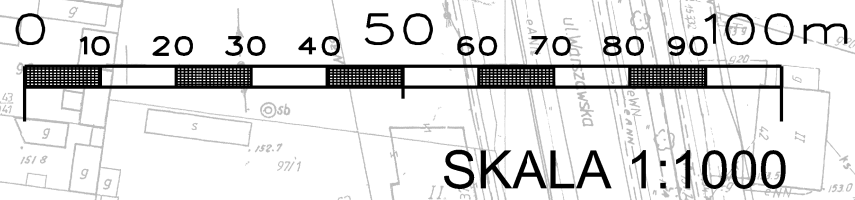





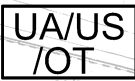




PLAN ZAGOSPODAROWANIA PRZESTRZENNEGO CZĘŚCI OBSZARU POMIĘDZY ULICĄ WARSZAWSKĄ I ULICĄ MLECZNĄ ZWANY DALEJ "TOR KARTINGOWY"

3



OZNACZENIA GRAFICZNE STANOWIĄCE USTALENIA PLANU

-  GRANICE OBSZARU OBJĘTEGO PLANEM
-  LINIE ROZGRANICZAJĄCE TERENY STREF FUNKCJONALNYCH O RÓŻNYM PRZEZNACZENIU
-  LINIE ROZGRANICZAJĄCE TERENY STREF FUNKCJONALNYCH O TYM SAMYM PRZEZNACZENIU, LECZ O RÓŻNYM SPOSOBIE ZAGOSPODAROWANI
-  LINIE ZABUDOWY NIEPRZEKACZALNE
-  TEREN STREFY OBIEKTÓW OBSŁUGI KOMUNIKACJI
-  TEREN STREFY ZABUDOWY USŁUG ADMINISTRACJI, SPORTU I OBSŁUGI TECHNICZNEJ POJAZDÓW
-  TERENY STREFY USŁUG SPORTOWYCH OTWARTYCH O CHARAKTERZE LOKALNYM, PONADLOKALNYM I MIĘDZYNARODOWYM
-  TEREN STREFY ZIEMIENI URZĄDZONEJ, BĘDĄCY CZĘŚCIĄ KORYTARZA EKOLOGICZNEGO WZDŁUŻ DOLINY RZĘKI MLECZNEJ, O ZNACZENIU PONADLOKALNYM

TERENY STREFY KOMUNIKACJI PUBLICZNEJ

-  ULICA LOKALNA

OZNACZENIA GRAFICZNE O CHARAKTERZE INFORMACYJNYM STAN NA 2010 R.

-  ISTNIEJĄCA ZABUDOWA USŁUGOWA Z ZABUDOWĄ TOWARZYSZĄCĄ