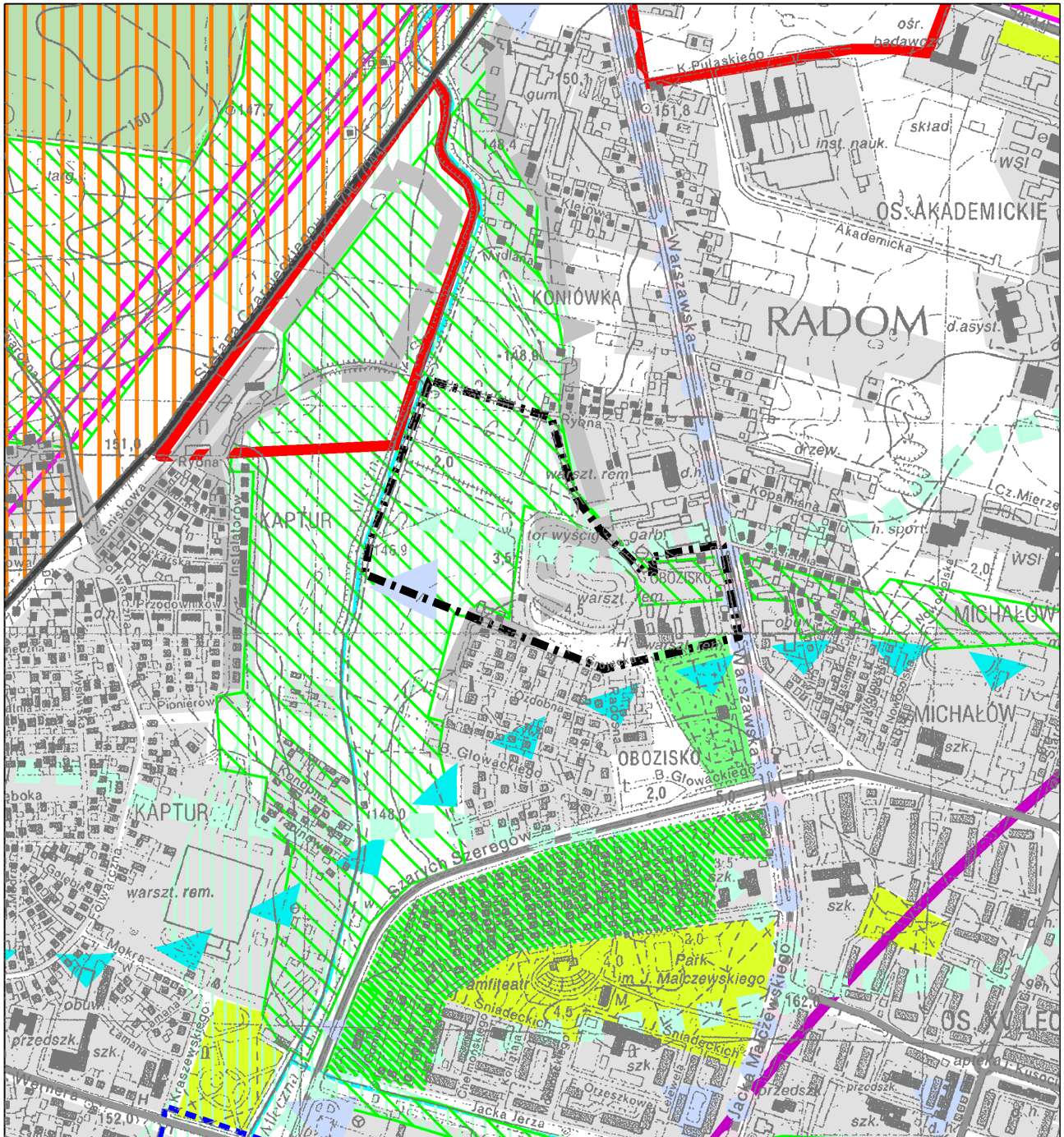







# ZAŁĄCZNIK NR 3 ZMIANA STUDIUM UWARUNKOWAŃ I KIERUNKÓW ZAGOSPODAROWANIA PRZESTRZENNEGO GMINY RADOM

## ETAP VIII - TOR KARTINGOWY

RYS. NR 1 - KIERUNKI ZAGOSPODAROWANIA PRZESTRZENNEGO - UWARUNKOWANIA  
WYRYS



-  GRANICA ZMIANY STUDIUM UWARUNKOWAŃ I KIERUNKÓW ZAGOSPODAROWANIA PRZESTRZENNEGO GMINY RADOM - ETAP VIII - TOR KARTINGOWY
-  DZIAŁ WODNY
-  SYSTEM TERENÓW OTWARTYCH PRZEWIDZANYCH W PLANIE
-  TERENY ZALEWOWE
-  PRZYPUSZCZALNY ZASIĘG LEJA DEPRESYJNEGO

SKALA 1 : 10 000