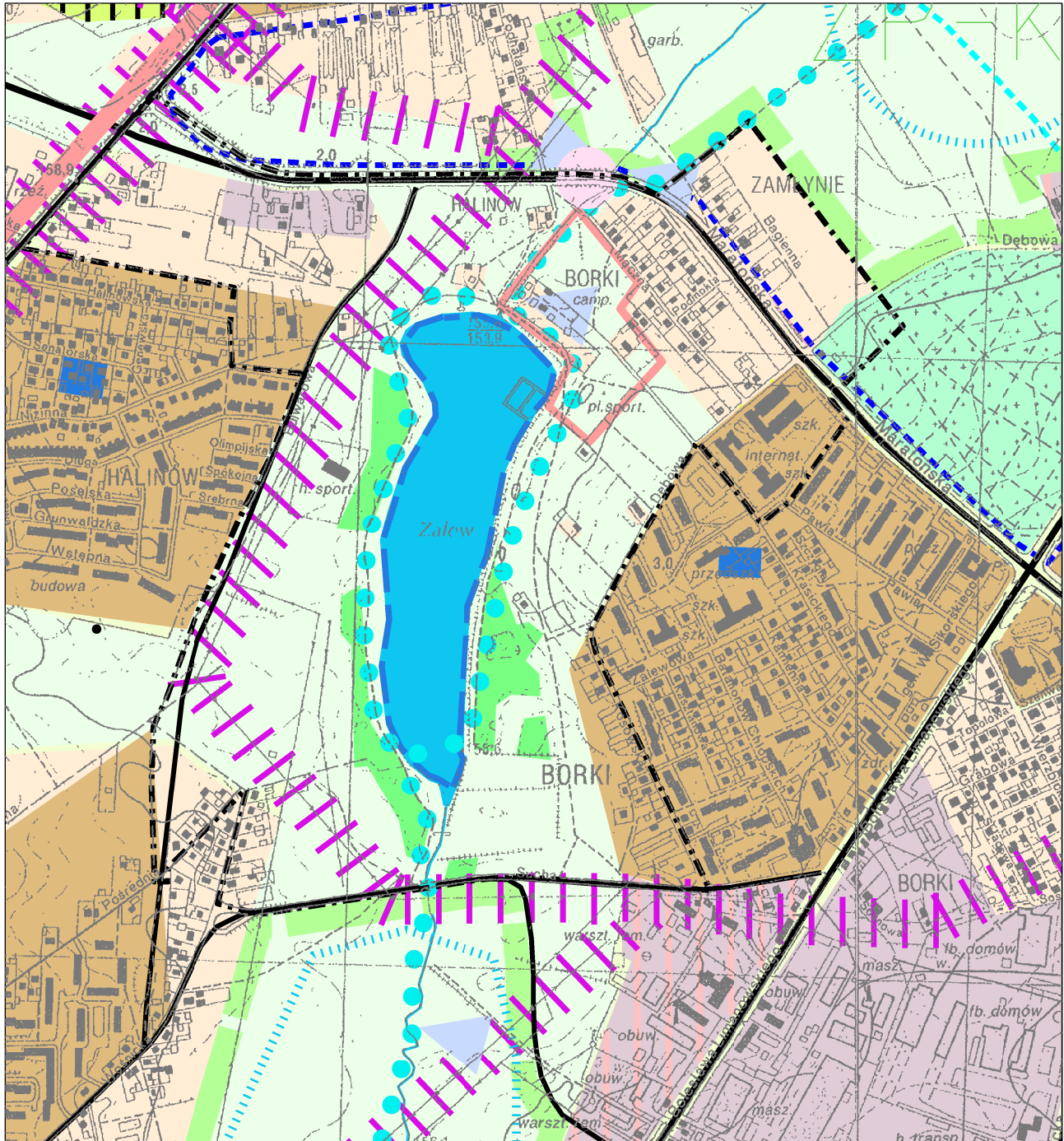


















ZMIANA STUDIUM UWARUNKOWAŃ I KIERUNKÓW ZAGOSPODAROWANIA

PRZESTRZENNEGO GMINY RADOM
ETAP XRYS. NR 3 - KIERUNKI ZAGOSPODAROWANIA
PRZESTRZENNEGO - POLITYKA PRZESTRZENNA - WYRYS

	GRANICE OPRACOWANIA PLANU		PUNKTY ZRZUTU NAJWIĘKSZYCH ZANIECZYSZCZEŃ - DO LIKWIDACJI
	SYSTEMY TERENÓW ZIELONYCH OTWARTYCH		ELEMENTY ZAINWESTOWANIA O NEGATYWNYM WPLYWIE NA ŚRODOWISKO (LINIE WN.)
	LASY ISTNIEJĄCE		OBSZARY PRZEZNACZONE POD ZABUDOWĘ O FUNKCJI
	CMENTARZE ISTNIEJĄCE		ZABUDOWA INTENSYWNA
	ZESPOŁY PRZYRODNICZO KRAJOBRAZOWE		ZABUDOWA EKSTENSYWNA
	WODY POWIERZCHNIOWE		USŁUGI MIASTOTWÓRCZE
	LINIA BRZEGOWA		ZESPOŁY PRZEMYSŁOWE
	STREFA OCHRONY KONSERWATORSKIEJ		ŚCIEŻKI ROWEROWE-PROJEKTOWANE

SKALA 1 : 10 000