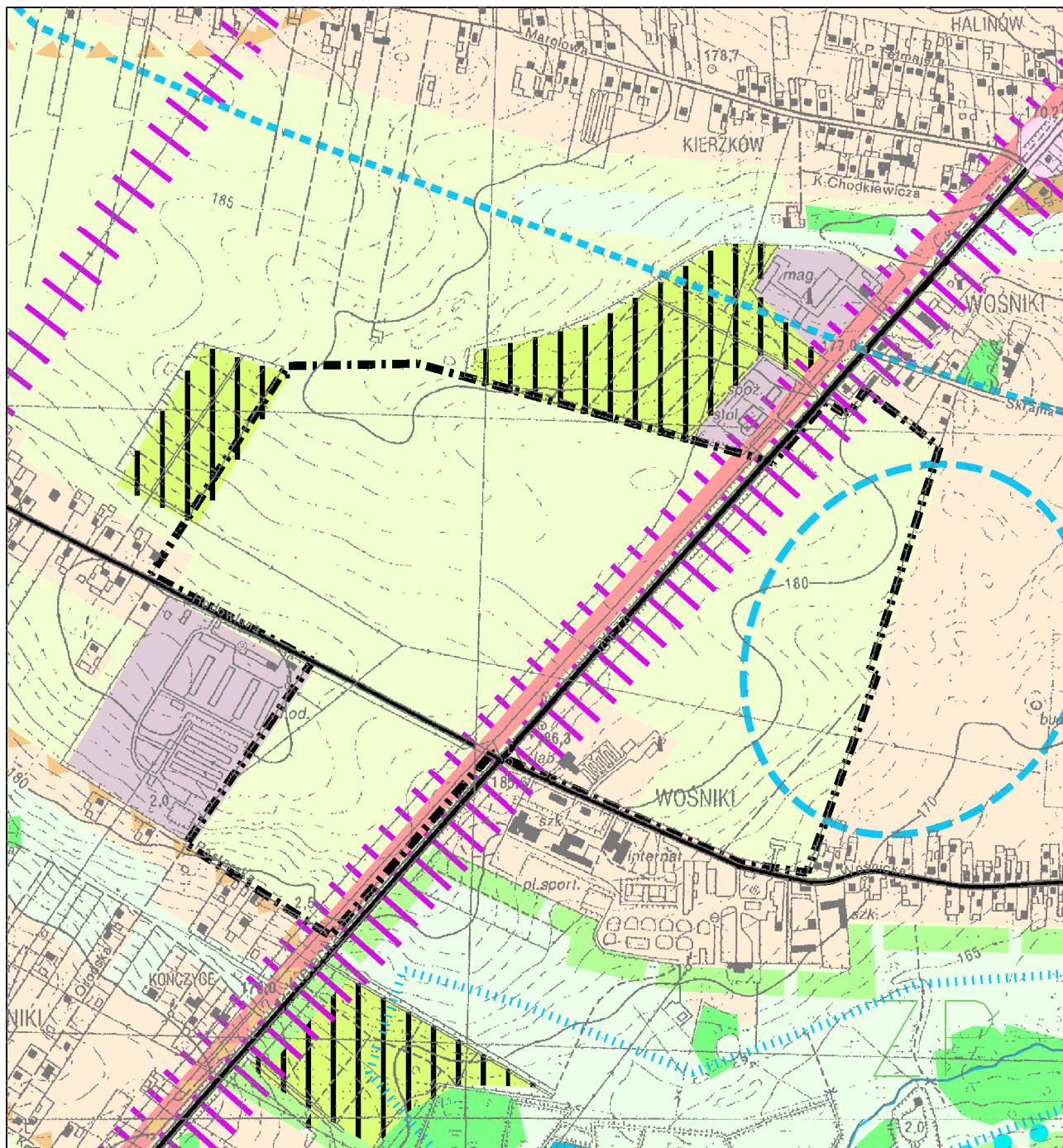






ZMIANA STUDIUM UWARUNKOWAŃ I KIERUNKÓW ZAGOSPODAROWANIA PRZESTRZENNEGO GMINY RADOM

RYS. NR 2 - KIERUNKI ZAGOSPODAROWANIA PRZESTRZENNEGO - POLITYKA PRZESTRZENNA WYRYS



-  GRANICA ZMIANY STUDIUM UWARUNKOWAŃ I KIERUNKÓW ZAGOSPODAROWANIA PRZESTRZENNEGO GMINY RADOM
-  ZABUDOWA MIESZKANIOWA EKSTENSYWNA
-  OBSZARY ROLNICZEJ PRZESTRZENI PRODUKCYJNEJ
-  ELEMENTY ZAINWESTOWANIA O NEGATYWNYM WPŁYWIE NA ŚRODOWISKO (LINIE WN, RADIOSTACJA, TRASA SZYBKIEGO RUCHU, LOTNISKO)

 CIĄGI USŁUGOWE

SKALA 1 : 10 000