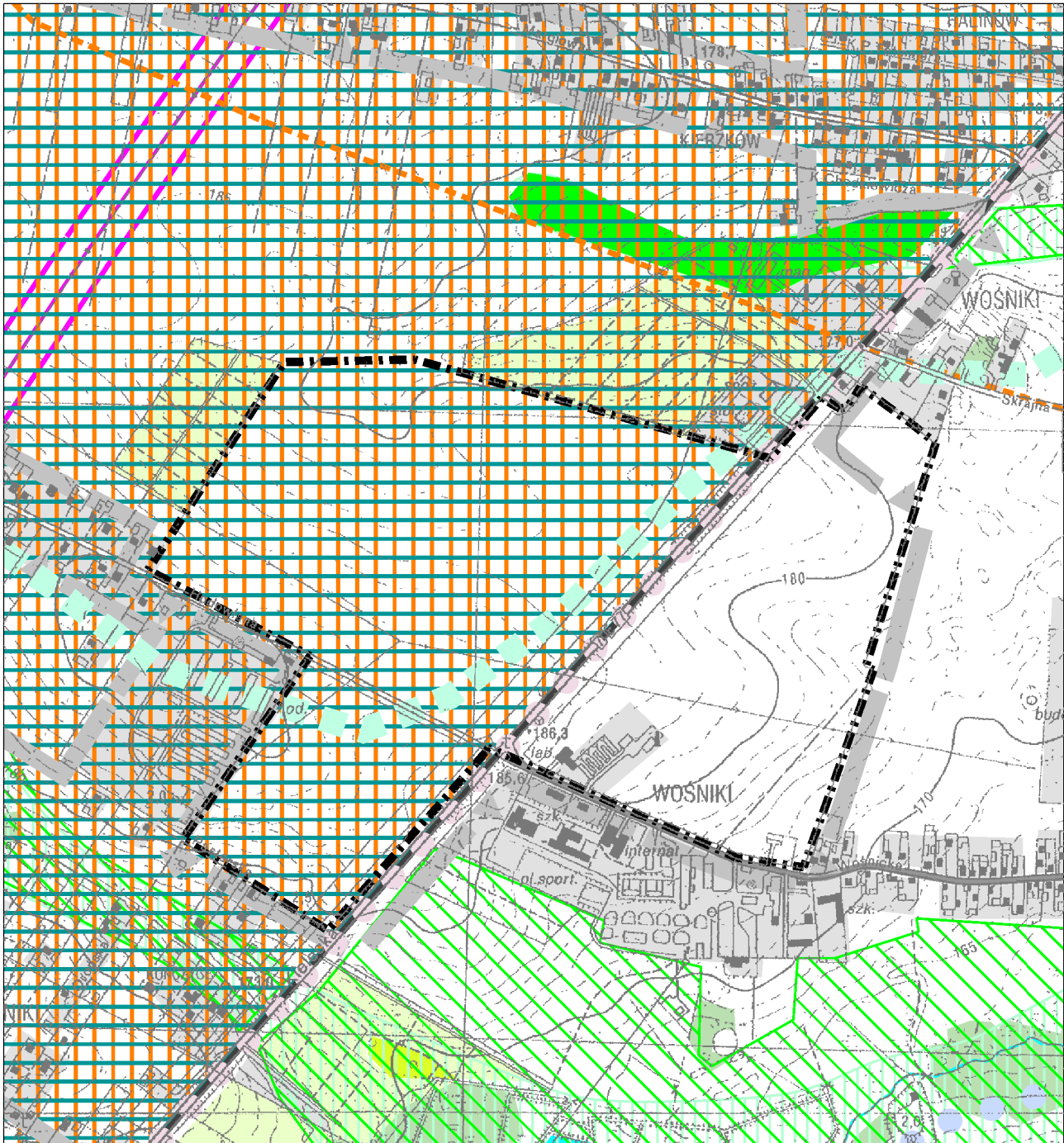











ZMIANA STUDIUM UWARUNKOWAŃ I KIERUNKÓW ZAGOSPODAROWANIA
PRZESTRZENNEGO GMINY RADOM

RYS. NR 1 - UWARUNKOWANIA ROZWOJU MIASTA - WYRYS

SKALA 1 : 10 000



- | | | | |
|---|--|---|--|
|  | GRANICA ZMIANY STUDIUM UWARUNKOWAŃ I KIERUNKÓW ZAGOSPODAROWANIA PRZESTRZENNEGO GMINY RADOM |  | STREFY OD LINII WN |
|  | ISTNIEJĄCE ZAINWESTOWANIE W TYM TERENY PRZEMYSŁOWE |  | TERENY POZA ZASIĘGIEM KANALIZACJI SANITARNEJ |
|  | HISTORYCZNE TRAKTY POCZTOWE - DROGI BITE z I poł. XIX w. |  | TERENY POZA ZASIĘGIEM SIECI CIEPŁOWNICZEJ |
|  | SYSTEM TERENÓW OTWARTYCH PRZEWIDZIANYCH W PLANIE |  | OGRÓDKI DZIAŁKOWE - DO PRZEKSZTAŁCEŃ |
|  | GRANICE PLANÓW MIEJSCOWYCH W TRAKCIE SPORZĄDZANIA |  | DZIAŁ WODNY |